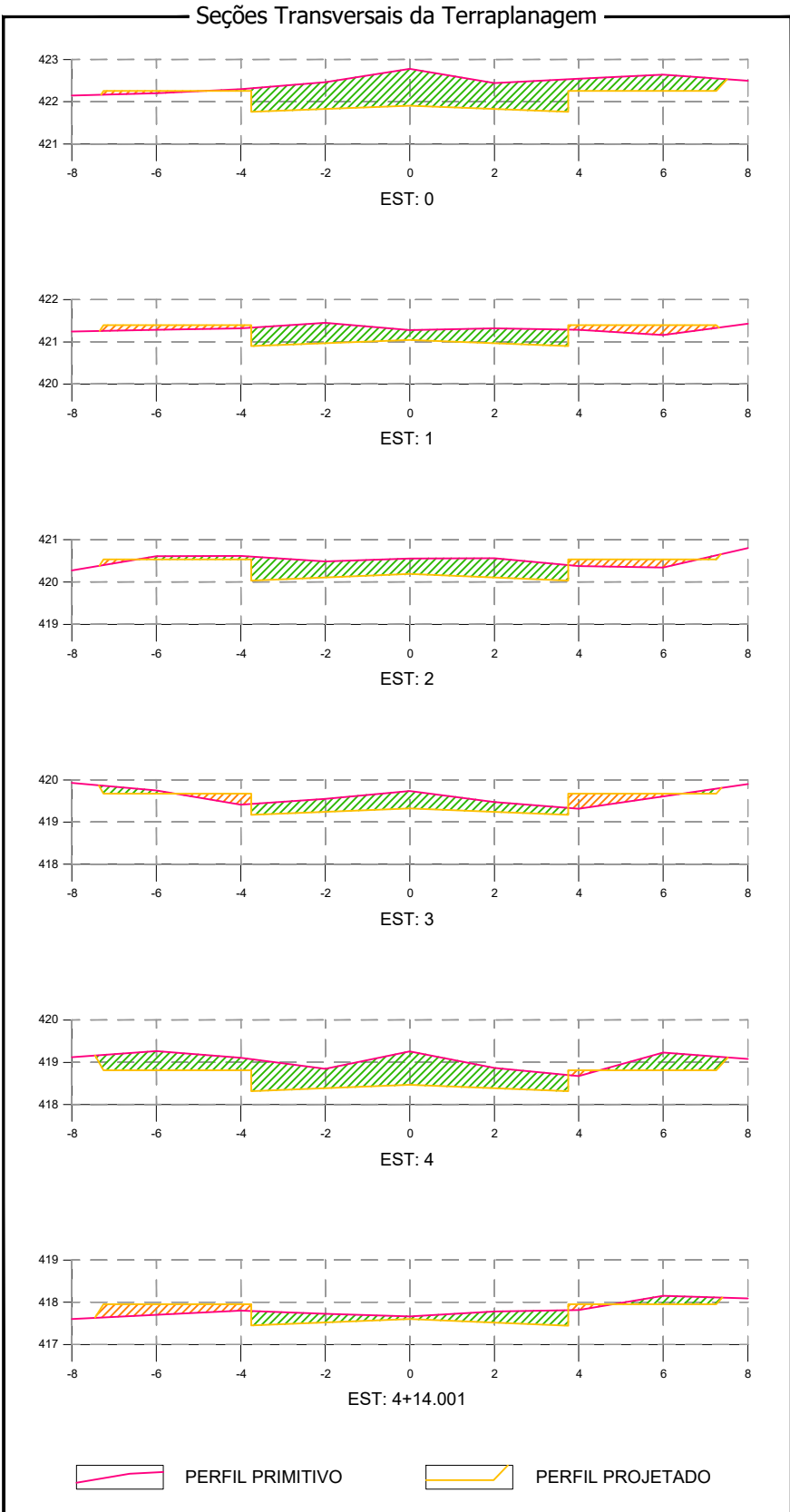
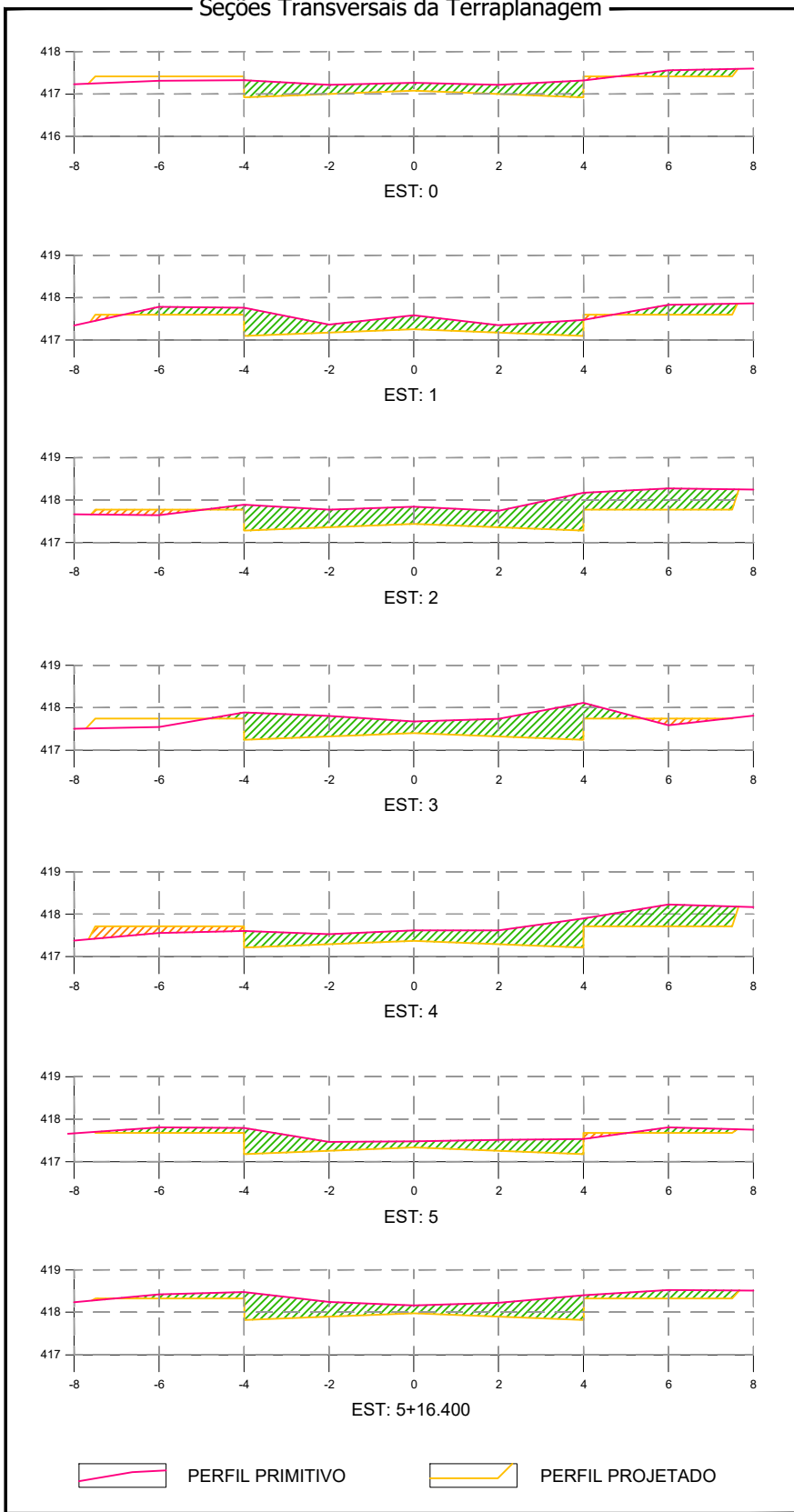


Perfil Longitudinal - Avenida Piratinin -Trecho 19 ao 23
Escala Vertical: 1/50
Escala Horizontal: 1/250

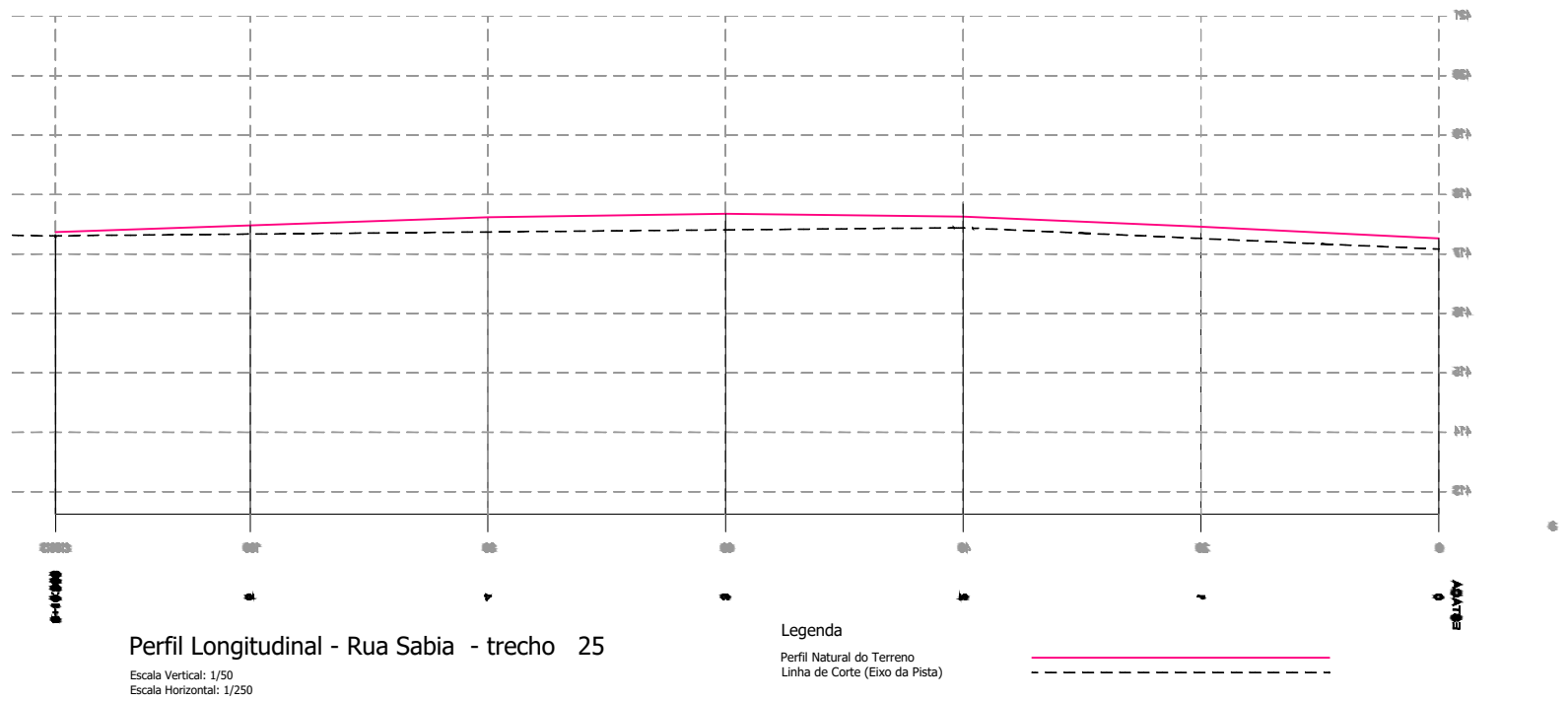
Legenda
Perfil Natural do Terreno
Linha de Corte (Eixo da Pista)



Escala Vertical: 1/100
Escala Horizontal: 1/100

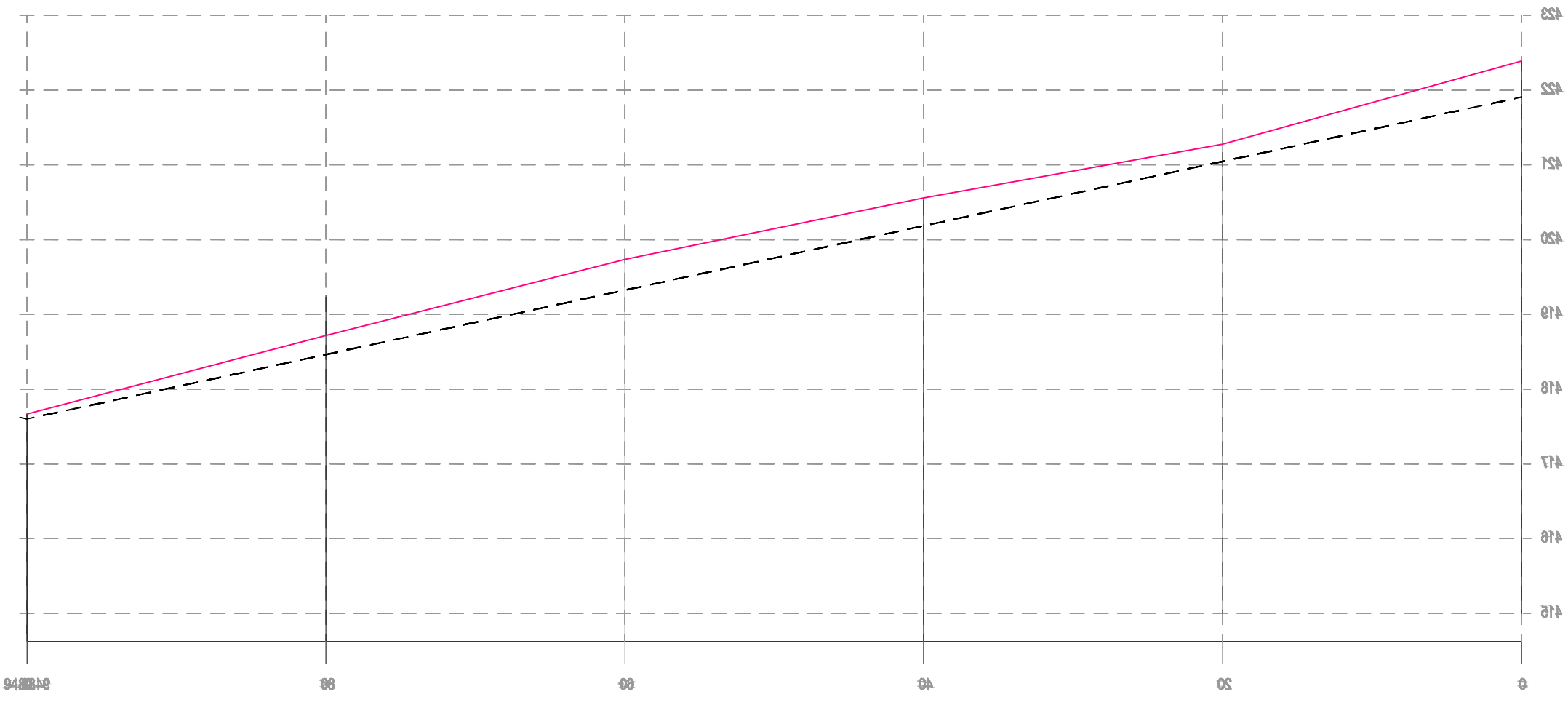


Escala Vertical: 1/100
Escala Horizontal: 1/100



Perfil Longitudinal - Rua Sabia - trecho 25
Escala Vertical: 1/20
Escala Horizontal: 1/250

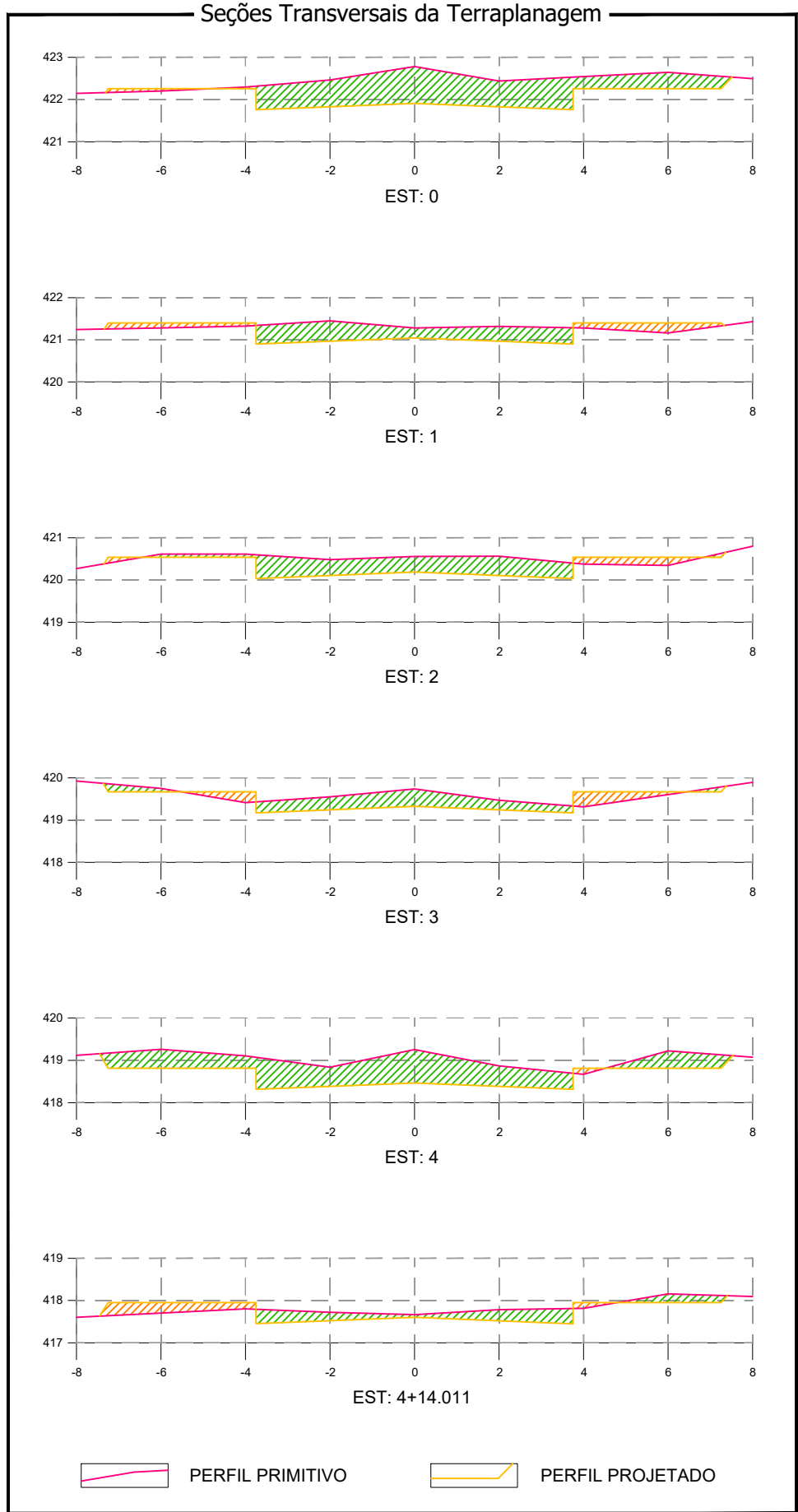
Legenda
Perfil Natural do Terreno
Linha de Corte (Eixo da Pista)



Perfil Longitudinal - continuidade da Travessa Colibri Trecho 24

Escala Vertical: 1/50
Escala Horizontal: 1/250

Legenda
Perfil Natural do Terreno
Linha de Corte (Eixo da Pista)



Escala Vertical: 1/100
Escala Horizontal: 1/100

RESPONSÁVEL TÉCNICO PELO PROJETO:	RESPONSÁVEL TÉCNICO PELA EXECUÇÃO:	PROPRIETÁRIO DA OBRA:
Sheila Cristina Dias Engenheira Civil Crea-Pr- 136316/D		
PREFEITURA MUNICIPAL DE CIDADE GAÚCHA		OBRA: PAVIMENTAÇÃO EM CBUQ DE VIAS URBANAS
PROPRIETÁRIO: Município de Cidade Gaúcha		
CNPJ - 75.377.200/0001-67		
ENDEREÇO: Rua Juscelino Kubitschek de Oliveira, 2394		
CONTEÚDO DA PRANCHA: -TERRAPLENAGEM -Detalhes		PROJETO: TERRAPLENAGEM
ÁREA DE CBUQ: m²	ESCALA: Indicada	FOLHA:
DATA: OUTUBRO/ 2025	DESENHO: Sheila Cristina Dias	04 / 04