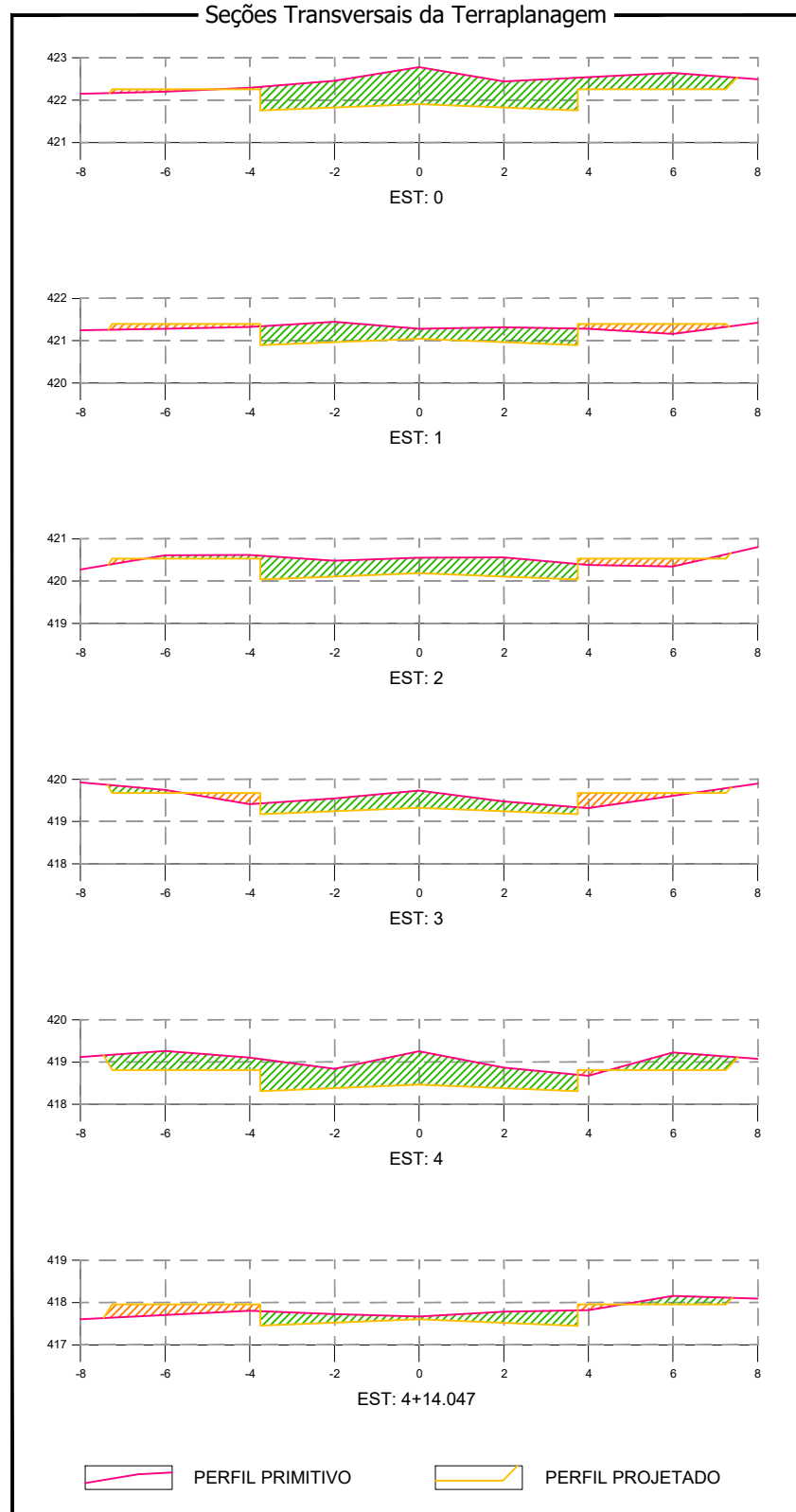
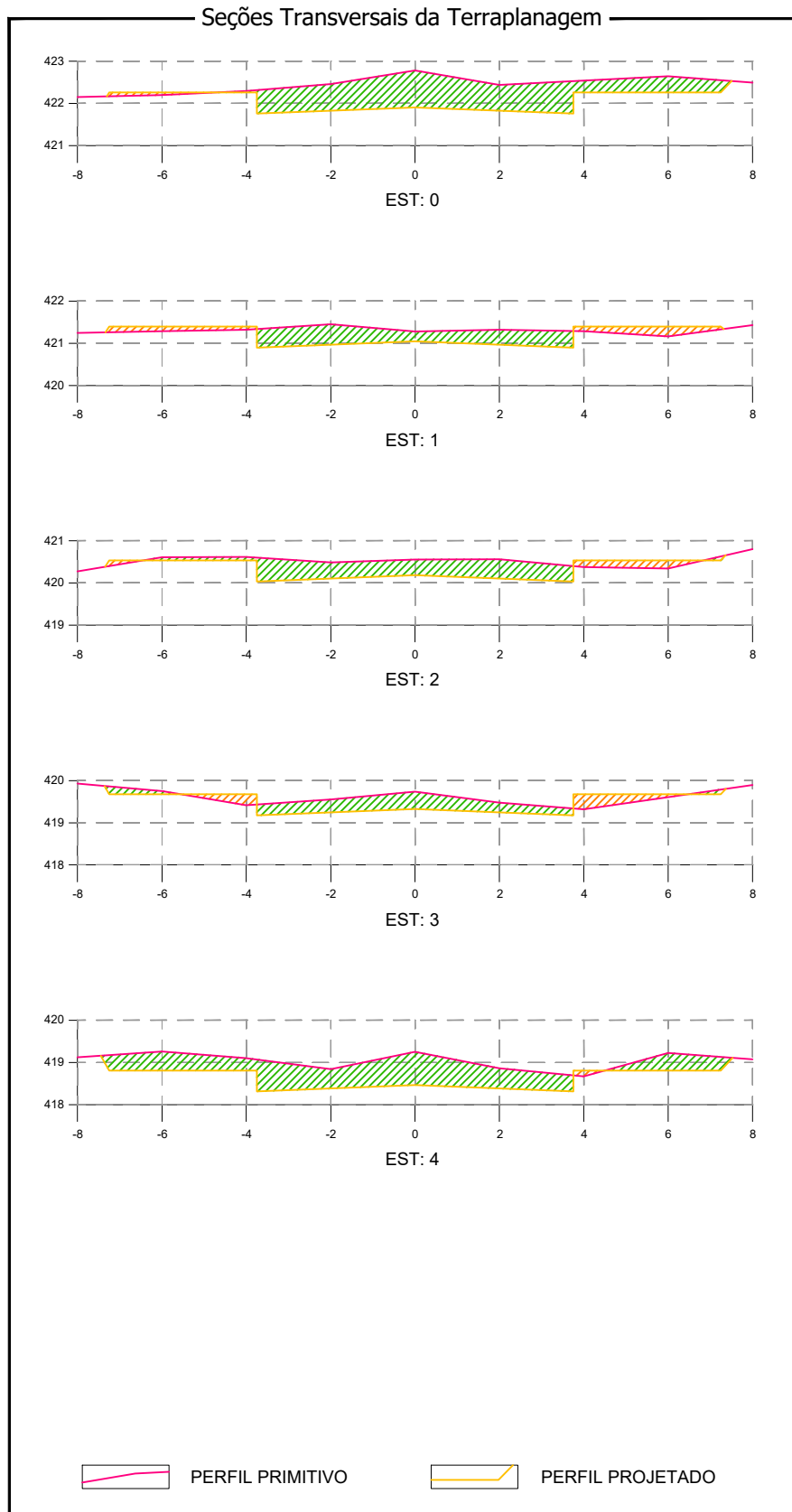


Perfil Longitudinal - Avenida Piratinin - Trecho 14

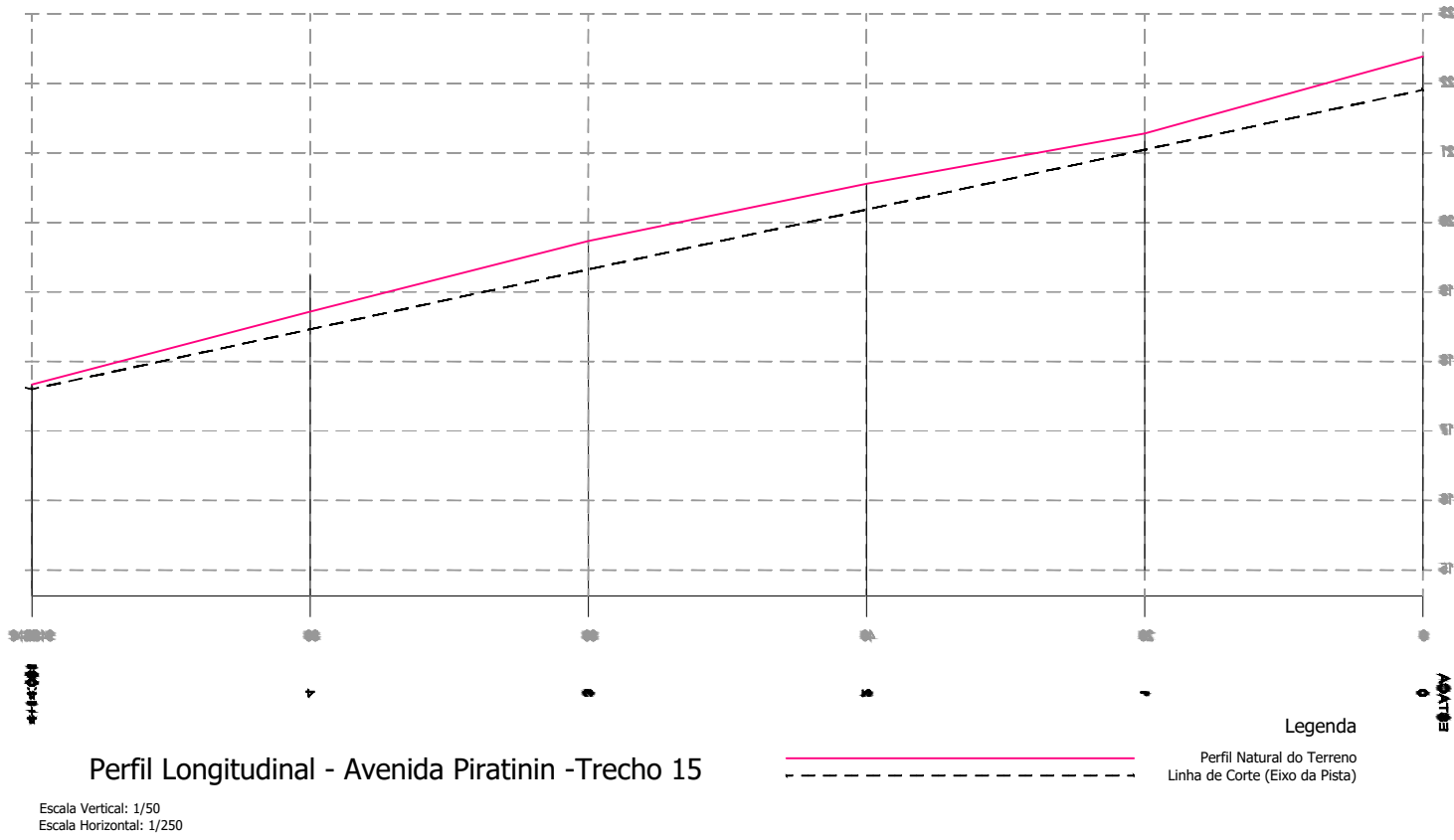
Legenda  
Perfil Natural do Terreno  
Linha de Corte (Eixo da Pista)



Escala Vertical: 1/100  
Escala Horizontal: 1/100



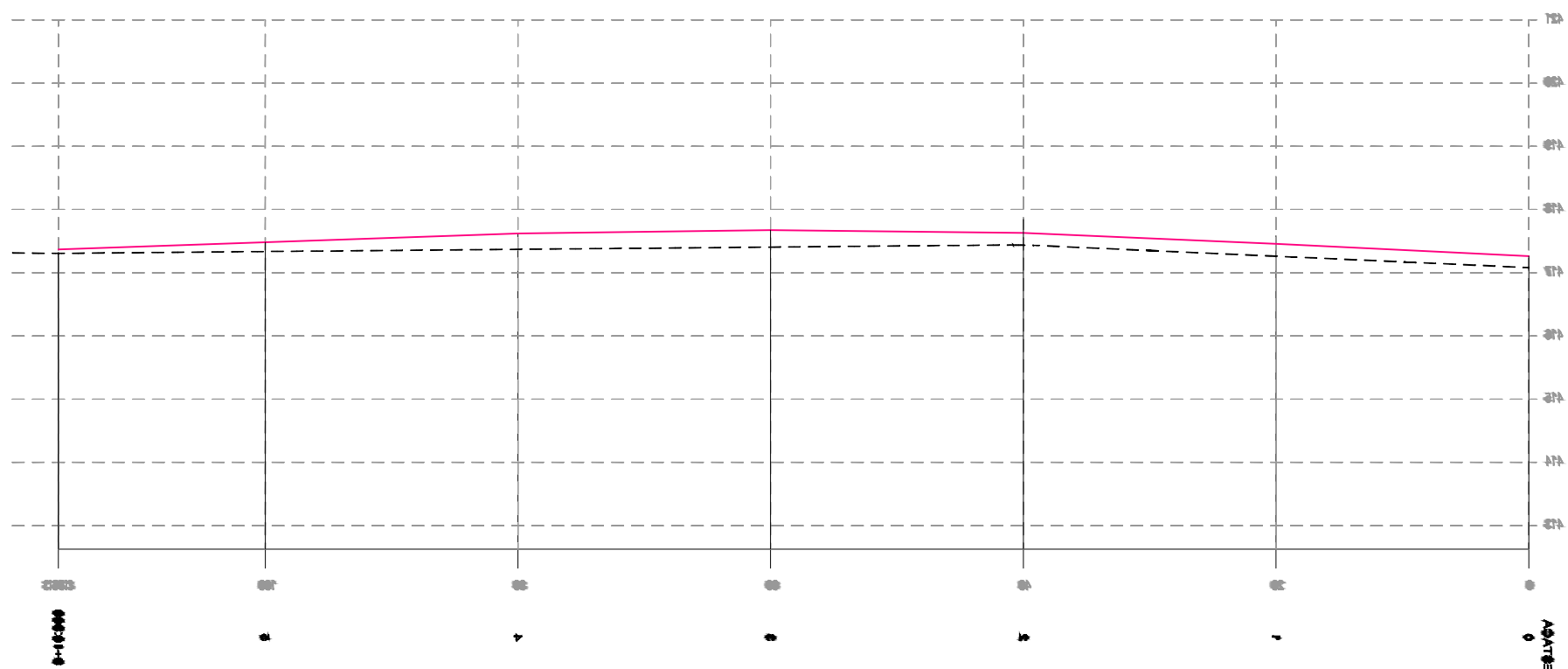
Escala Vertical: 1/100  
Escala Horizontal: 1/100



Perfil Longitudinal - Avenida Piratinin - Trecho 15

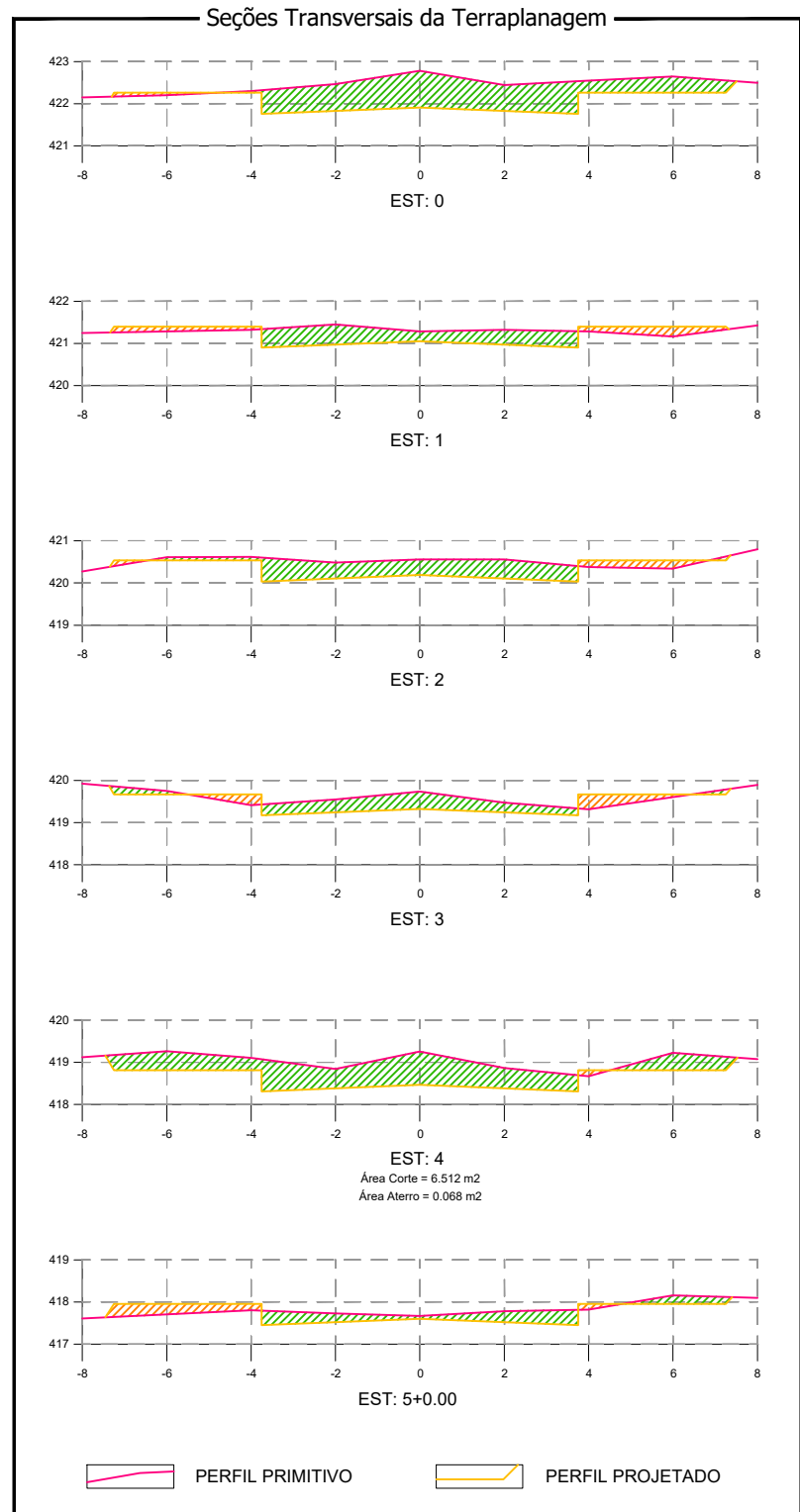
Escala Vertical: 1/50  
Escala Horizontal: 1/250

Legenda  
Perfil Natural do Terreno  
Linha de Corte (Eixo da Pista)

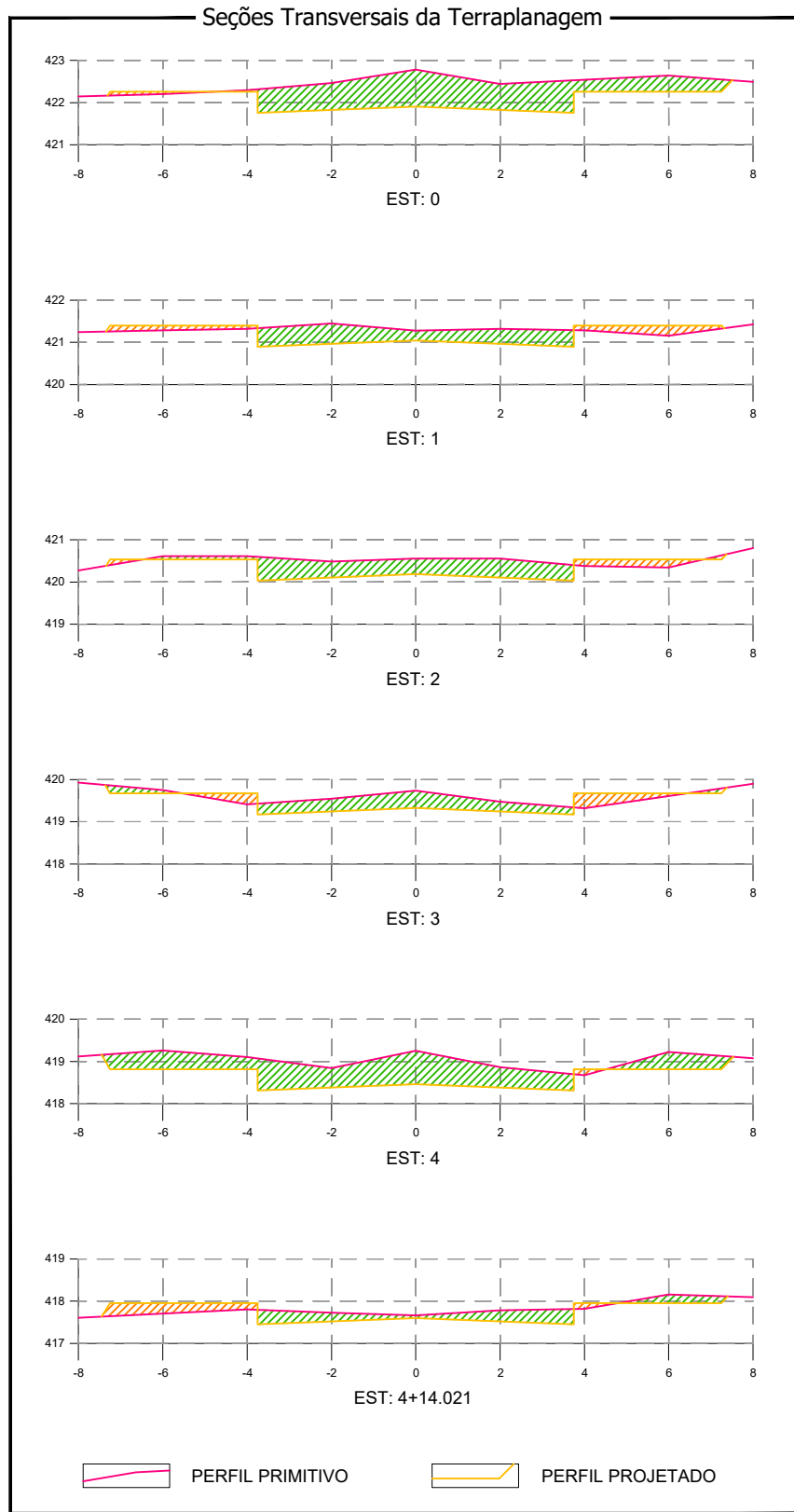


Perfil Longitudinal - Avenida Piratinin - Trecho 16 E 17

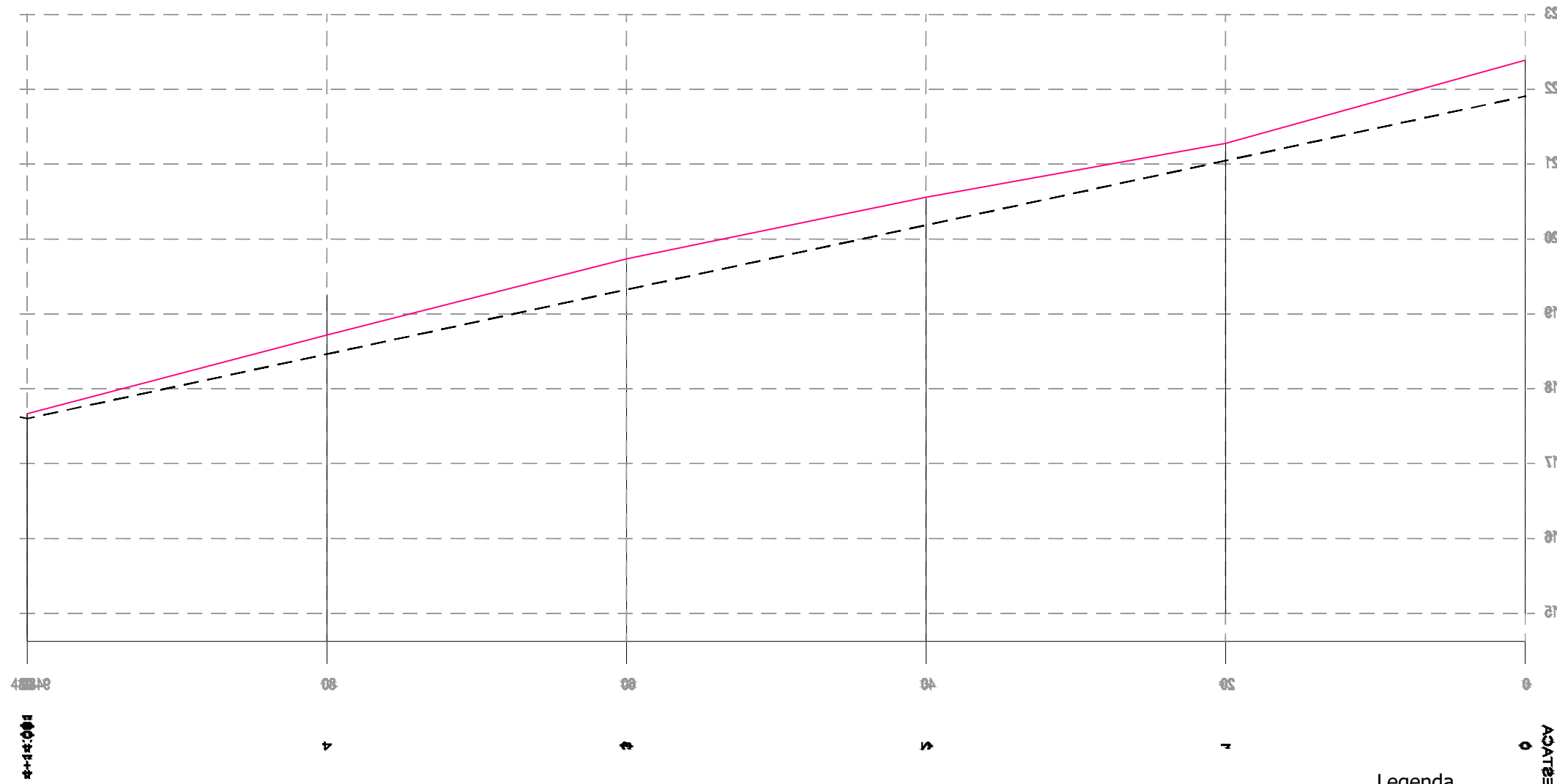
Legenda  
Perfil Natural do Terreno  
Linha de Corte (Eixo da Pista)



Escala Vertical: 1/100  
Escala Horizontal: 1/100



Escala Vertical: 1/100  
Escala Horizontal: 1/100



Perfil Longitudinal - Avenida Piratinin - Trecho 18

Escala Vertical: 1/50  
Escala Horizontal: 1/250

Legenda

Perfil Natural do Terreno  
Linha de Corte (Eixo da Pista)

RESPONSÁVEL TÉCNICO PELO PROJETO:	RESPONSÁVEL TÉCNICO PELA EXECUÇÃO:	PROPRIETÁRIO DA OBRA:
Sheila Cristina Dias Engenheira Civil Crea-Pr-136316/D		
PREFEITURA MUNICIPAL DE CIDADE GAÚCHA		OBRA: PAVIMENTAÇÃO EM CBUQ DE VIAS URBANAS
PROPRIETÁRIO: Município de Cidade Gaúcha CNPJ - 75.377.200/0001-67		
ENDEREÇO: Rua Juscelino Kubitschek de Oliveira, 2394		
CONTEÚDO DA PRANCHA: -TERRAPLENAGEM -Detalhes		PROJETO: TERRAPLENAGEM FOLHA: 03 / 04
ÁREA DE CBUQ: m²	ESCALA: Indicada	
DATA: OUTUBRO/ 2025	DESENHO: Sheila Cristina Dias	